新 北 市 汐 止 區

人口結構統計分析



資料期間：107 年

新 北 市 汐 止 區 公 所 編 印

中 華 民 國 108 年 7 月 出 版

目　　次

壹、前　言…… 1

貳、人口分布…… 2-3

參、本區各里現住人口概況…… 4-6

肆、人口特性……7-11

伍、人口成長……12-13

陸、人力資源……14

柒、結論…… 15

表　目　次

表 1、107 年與 106 年人口最多及最少里比較表…… 3

表 2、本區各里現住人口概況表……4-6

表 3、本區 107 年與 106 年現住人口年齡結構比較表…… 7

表 4、107 年與 106 年教育程度比較表…… 9

表 5、107 年與 106 年婚姻狀況比較表…… 10

圖　目 次

圖 1、107 年與 106 年人口最多及最少里比較圖表……3

圖 2、107 年與 106 年人口年齡結構比率…… 8

圖 3、107 年底教育程度分析…… 9

圖 4、107 年底婚姻狀況結構分析…… 11

凡　例

一、本區人口結構分析編列之目的，旨在報導本區人口結構統計資料，提供施政考核及釐訂施政計畫之參考。

二、本區人口結構分析所列資料來源，係根據本府民政局及本所資料加以整編而成，其資料來源均分別註明於各表之下，以利查考。

三、本區人口結構分析所繕數字，以民國 106 年至 107 年為主，茲為明瞭歷年施政進展之情形，儘量將近年資料予以併入，藉以比較。

四、表內所列「年」係指全年動態數字(自 1 月 1 日至 12 月 31 日止)，「年底」係指十二月底靜態數字，有特殊情形者，則指「年度」。

五、本區人口結構分析所用符號代表意義如下：

「－」無數據。

「…」數據不詳或尚未產生資料。

「--」有數值，但該數值無意義。

「．」有數值，但該數值不及半單位。

六、本區所載資料如有更新資料，均予修正，凡與前期數字不同時，概以本期數字為準。

七、本區荷蒙本府各機關及本所各單位提供有關資料，始克編成，至感公誼謹申謝忱，惟統計數誤漏之處，在所難免， 敬請不吝指正。

壹、前　言

人口是組成國家的基本要素之一，人口的數量、分布、結構、變遷等對政府制定政策、決定資源配置有直接的影響，為利資源有效配置，人口統計分析一直是政府相當關心的重點議題。人口數量的多寡與其品質之良窳，對於人類生活環境、社會繁榮及國家富強具有極大之影響，故人口統計資料為主政者所重視之。隨著人類壽命延長及生育率下降，全球人口高齡者所占比例愈來愈高，大部分國家均面臨到工作年齡層 15 ～64 歲人口減少，而 65 歲以上人口大幅增加的情境。

然而，這樣的人口結構改變趨勢，究竟與人口依賴間有何關係？ 一般的解讀是工作年齡人口減少，會讓有扶養能力的人口減少；高齡人口增加，則會讓需要被扶養的人口增加，使人口依賴程度惡化，加重社會負擔。為瞭解少子化下的人口依賴關係，及掌握汐止區現住人口之脈動，特就本區編製之 107 年新北市汐止區統計總報告及本府民政局網站資料加以整理統計並作深入分析，以瞭解本區自升格以來，市民之性別、年齡、教育程度婚姻狀況等結構變化，提供決策者在不確定的情況下，做出合理決策。

貳、人 口 分 布

本區民國 107 年底戶籍人口數為 200,535 人,其中男性為 97,696 人、女性為 102,839 人，本區土地總面績為 69.966 平方公里，人口密度平方公里人數為 2,866 人,共有 50 里,1137 鄰，總戶數為 88,004 戶。相較於民國 106 年底戶籍人口 199,321 人(男性 97,241 人、女性為 102,080 人)，戶籍人口增加 1,214 人，其中增幅女性高於男性，除人口異動因素外，另有女性平均壽命高於男性所致。

本區民國 107 年底人口數最多的仍是忠孝里戶籍人口數為 8,234 人，較 106 年增加 95 人，其次是中興里戶籍人口數為 7,736 人居第二位，較 106 年增加 106 人，再其次是厚德里戶籍人口數為 7,547 人居第三位，復興里戶籍人口數為 7,259 居第四位，最少為信望里戶籍人口數僅有 346 人。近二年來，本區戶籍人口數較多的里別相同，顯示本區各里戶籍住民皆相當穩定。

表 1、107 年與 106 年人口較多及最少里比較表

單位:人

人口數排　序	里　　別	民國 107 年底 (A)	民國 106 年底 (B)	增(減) (A)-(B)
1	忠孝里	8,234	8,139	95
2	中興里	7,736	7,630	106
3	厚德里	7,547	7,570	-23
4	復興里	7,259	7,287	-28
50	信望里	346	351	-5
	總人口數 (本區 50 里)	200,535	199,321	1,214

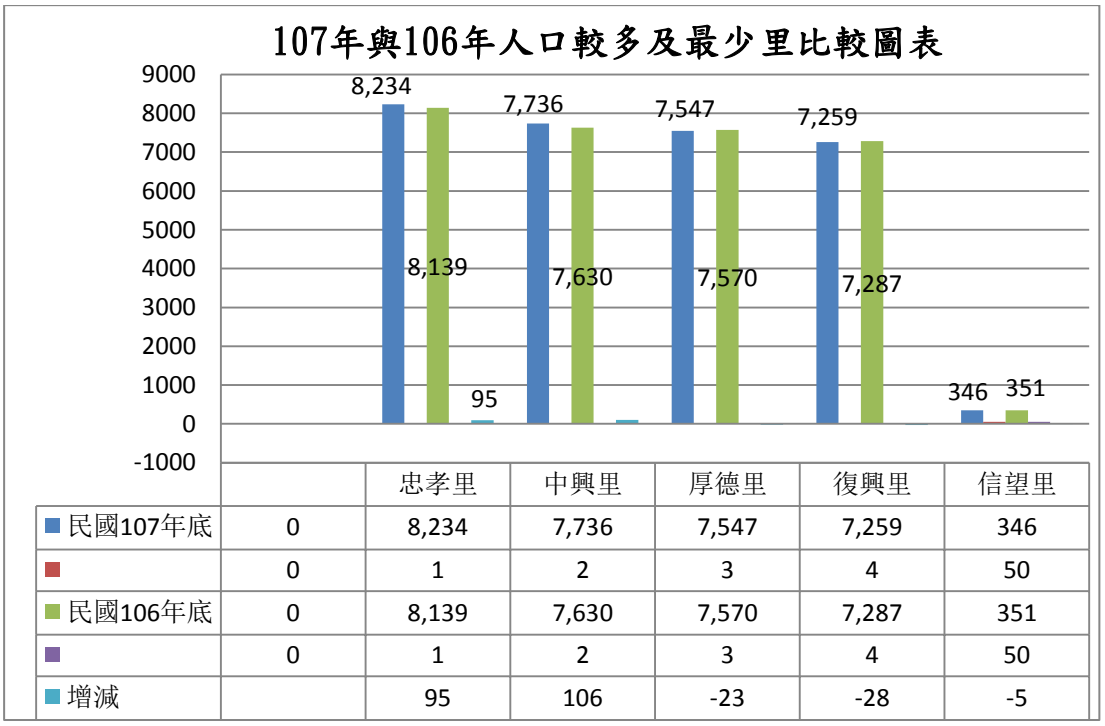

圖 1、 107 年與 106 年人口較多及最少里比較圖

參、本區各里現住人口概況

表 2、本區各里現住人口概況　　單位:人

里別	鄰數	戶數	人口數					
			民國 106 年底			民國 107 年底		
			合計	男性	女性	合計	男性	女性
八連里	10	471	1,051	569	482	1,056	576	480
大同里	23	1,288	2,911	1,378	1,533	2,917	1,382	1,535
山光里	14	1,178	2,766	1,346	1,420	2,813	1,367	1,446
中興里	***32***	***3,578***	***7,570***	***3,689***	***3,881***	***7,736***	***3,751***	***3,985***
仁德里	17	782	1,732	844	888	1,773	861	912
文化里	21	1,845	4,491	2,180	2,311	4,514	2,177	2,337
北山里	25	2,612	5,603	2,640	2,963	5,587	2,641	2,946
北峰里	26	1,881	4,539	2,312	2,227	4,637	2,355	2,282
白雲里	26	1,864	4,528	2,263	2,265	4,531	2,268	2,263
江北里	30	2,551	6,305	3,281	3,067	6,285	3,224	3,061
自強里	25	2,425	5,255	2,547	2,708	5,650	2,715	2,935
秀山里	26	1,845	4,674	2,301	2,373	4,683	2,301	2,382
秀峰里	23	2,728	5,707	2,989	2,718	5,745	3,017	2,728
宜興里	25	1,472	3,007	1,407	1,600	3,020	1,414	1,606
忠山里	22	1,584	3,469	1,662	1,807	3,430	1,643	1,787

里別	鄰數	戶數	人口數					
			民國 106 年底			民國 107 年底		
			合計	男性	女性	合計	男性	女性
忠孝里	***38***	***3, 750***	***8, 139***	***3, 933***	***4, 206***	***8, 234***	***3, 942***	***4, 292***
東山里	20	286	619	319	300	634	331	303
東勢里	22	2, 046	4, 164	2, 044	2, 120	4, 181	2, 046	2, 135
金龍里	37	2, 350	5, 170	2, 520	2, 650	5, 196	2, 515	2, 681
長安里	15	676	1, 682	851	831	1, 670	850	820
長青里	10	568	996	461	535	1, 008	466	542
信望里	14	167	351	182	169	346	183	163
保安里	15	643	1, 705	854	851	1, 714	854	860
保長里	22	1, 994	4, 640	2, 323	2, 317	4, 700	2, 345	2, 355
保新里	13	1, 410	2, 937	1, 424	1, 513	2, 944	1, 441	1, 503
厚德里	30	3, 052	7, 630	3, 763	3, 867	7, 547	3, 730	3, 817
城中里	28	1, 991	4, 767	2, 216	2, 551	4, 706	2, 207	2, 499
建成里	23	2, 383	5, 374	2, 495	2, 879	5, 471	2, 534	2, 937
拱北里	31	2, 135	5, 219	2, 659	2, 560	5, 226	2, 646	2, 580
茄苳里	27	1, 772	4, 910	2, 450	2, 460	4, 878	2, 450	2, 428
烘內里	21	753	1, 588	814	774	1, 581	820	761

里別	鄰數	戶數	人口數					
			民國 106 年底			民國 107 年底		
			合　計	男　性	女　性	合　計	男　性	女　性
崇德里	29	2,117	5,331	2,645	2,686	5,308	2,614	2,694
康福里	24	2,672	5,129	2,395	2,734	5,159	2,414	2,745
復興里	24	3,314	7,287	3,362	3,925	7,259	3,348	3,911
智慧里	24	2,223	4,753	2,192	2,561	4,788	2,219	2,569
湖光里	30	2,881	5,837	2,801	3,036	5,956	2,868	3,088
湖蓮里	12	1,431	2,730	1,271	1,459	2,705	1,248	1,457
湖興里	38	2,965	6,429	3,186	3,243	6,413	3,172	3,241
鄉長里	15	913	2,379	1,204	1,175	2,403	1,205	1,198
新昌里	35	2,346	5,827	2,855	2,972	5,804	2,835	2,969
義民里	20	633	1,447	711	736	1,414	692	722
福山里	18	1,740	3,644	1,705	1,939	3,692	1,714	1,978
福安里	16	2445	6,432	3,079	3,353	6,454	3,093	3,361
福德里	18	1,477	3,274	1,570	1,704	3,300	1,579	1,721
樟樹里	14	960	2,198	1,167	1,031	2,215	1,178	1,037
橫科里	42	2,116	4,615	2,270	2,345	4,650	2,286	2,364
橋東里	20	1,243	3,170	1,497	1,643	3,126	1,481	1,645
興福里	20	1,430	3,065	1,472	1,593	3,154	1,500	1,654
環河里	10	532	1,238	669	569	1,251	679	572
禮門里	17	477	1,067	518	550	1,071	519	552
總　計	**1,137**	**88,004**	**199,321**	**97,241**	**102,080**	**200,535**	**97,696**	**102,839**

資料來源：新北市民政局

肆、人 口 特 性

一、年齡結構：

就民國 107 年本區人口年齡分布，適於工作年齡（15~64 歲）戶籍人口數 153,914 人約佔全區總人口數之 76.75%，顯示本區勞動力供應充沛，對促進經濟發展甚為有利，而老年人口(65 歲以上)有 26,265 人約佔 13.10%，由於國民生活水準提高、醫療衛生進步，促使國人壽命延長，故其所佔比率亦逐年遞增。惟幼年人口（0~14 歲）有 20,356 人約佔 10.15%，因結婚年齡延後，生育年齡提高，加上整體經濟環境影響，造成生育率逐年下降，其所佔比例也隨之逐年遞減，相較於 106 年人口年齡結構，65 歲以上戶籍人口比率由 12.22%上升至 13.10 %，人口老化情形仍舊存在。

表 3、本區 106 年及 107 年現住人口年齡結構比較表

年底別	總人口（人）	%	人　口　年　齡					
			0～14歲	%	15～64歲	%	65歲 以上	%
民國 106年	199,321	100%	20,773	10.42%	154,197	77.36%	24,351	12.22%
民國 107年	200,535	100%	20,356	10.15%	153,914	76.75%	26,265	13.10%

資料來源：新北市政府民政局

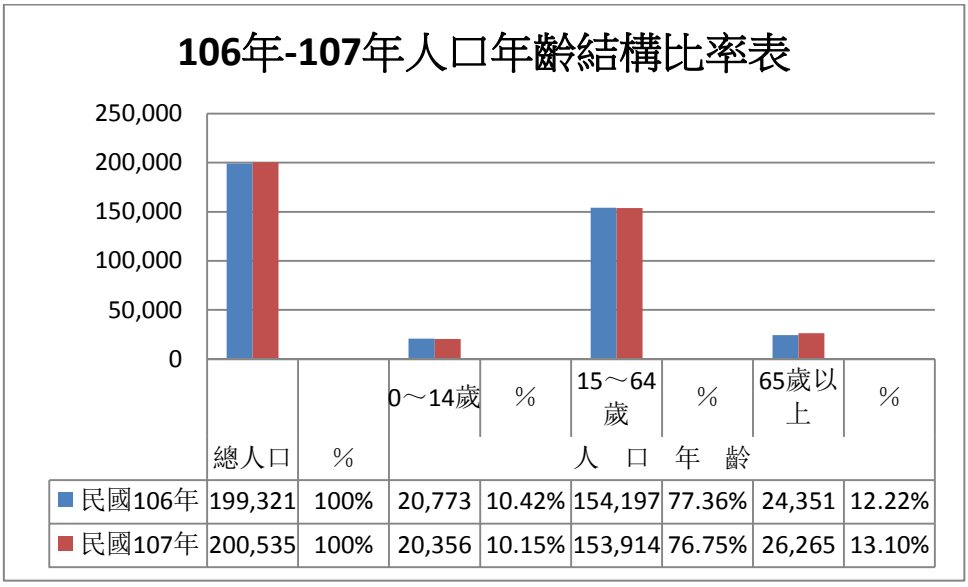

	總人口	%	0～14歲	%	15～64歲	%	65歲以上	%
			人 口 年 齡					
民國106年	199,321	100%	20,773	10.42%	154,197	77.36%	24,351	12.22%
民國107年	200,535	100%	20,356	10.15%	153,914	76.75%	26,265	13.10%

圖 2、106 年及 107 年人口年齡結構比率表

二、教育程度

本區自民國 57 學年度起，實施九年國民義務教育，民國 107 年底本區 15 歲以上人口數 180,179 人，其教育程度為博士者共計 1,128 人，研究所者 11,357 人，大學者 52,267 人，專科者 25,297 人，合計為 90,049 人,佔 50.00%；高中(職)者 53,671 人佔 29.79%；國初中(職)20,396 人，佔 11.32%；小學者 14,707 人，佔 8.16%；自修者 238 人,佔 0.13%；不識字者 1,118 人、佔 0.62%。其不職字者隨人口年齡遞減中，顯示教育普及及國民識字率增加，相較於民國 106 年底，教育程度微幅提升。

表 4、106 年與 107 年教育程度比較表　　單位：人 %

年度 / 教育程度	民國 106 年底		民國 107 年底	
	人數	%	人數	%
博 士	1,093	0.61	1,128	0.63
研究所	10,873	0.09	11,357	6.30
大學	50,573	28.32	52,267	29.01
專科	25,222	14.13	25,297	14.04
高中(職)	53,460	29.95	53,671	29.79
國中	20,869	11.68	20,396	11.32
國小	15,016	8.41	14,707	8.16
自修	249	0.14	238	0.13
不識字	1,193	0.67	1,118	0.62
合計	178,548	100.00	180,179	100.00

資料來源：新北市政府民政局

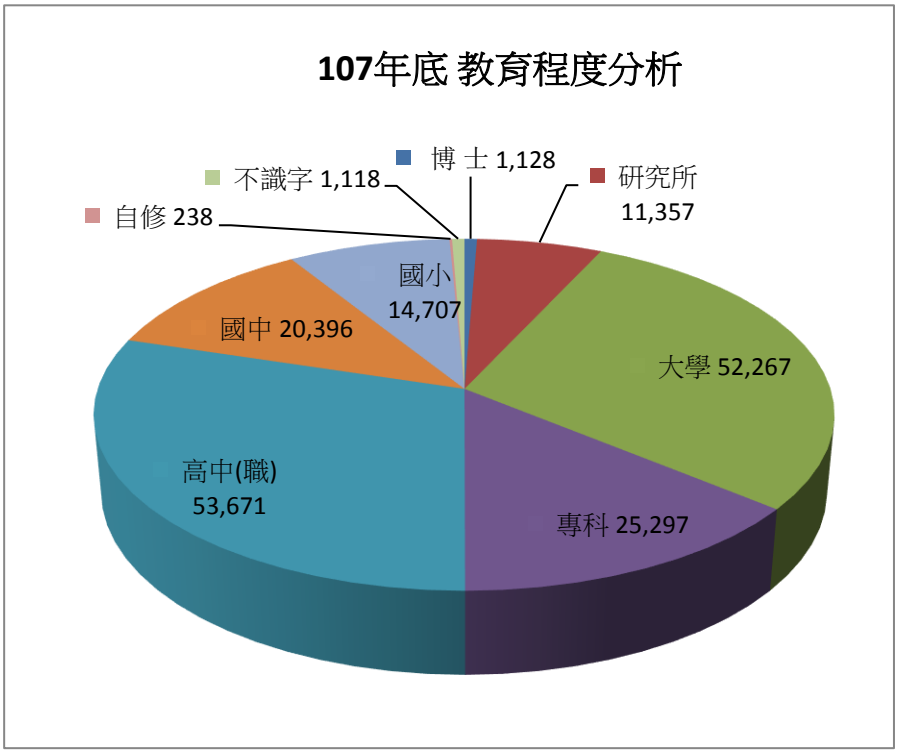

圖 3、107 年底教育程度分析

三、婚姻狀況

本區 107 年未婚有 84,417 人，佔總人口比例 42.10%；已婚有 87,866 人，佔 43.82%；離婚人數有 18,193 人，佔 9.07%；喪偶者有 10,059 人，佔 5.02%。相較民國 106 年未婚男女合計 84,420 人，佔總人口比例 42.35%；已婚有 87,343 人，佔 43.82 %；離婚人數有 17,797 人，佔 8.93%；喪偶者有 9,761 人，佔 4.90 %。107 年及 106 年婚姻狀況差異不大，惟社會結構及價值觀念之改變，離婚率呈微幅上升，未婚人數變動不大且隨都市型社會發展，女性就業高及經濟獨立等因素，預期未婚女性增幅較未婚男性稍高。

表 5、 107 年與 106 年婚姻狀況比較表　　單位:人

性　別	總　計	未　婚	有配偶	離　婚	喪　偶
男	97,696	44,420	43,698	7,974	1,604
女	102,839	39,997	44,168	10,219	8,455
民國 107 年底	**200,535**	**84,417**	**87,866**	**18,193**	**10,059**
男	97,241	44,435	43,433	7,839	1,534
女	102,080	39,985	43,910	9,958	8,227
民國 106 年底	**199,321**	**84,420**	**87,343**	**17,797**	**9,761**

資料來源：新北市政府民政局

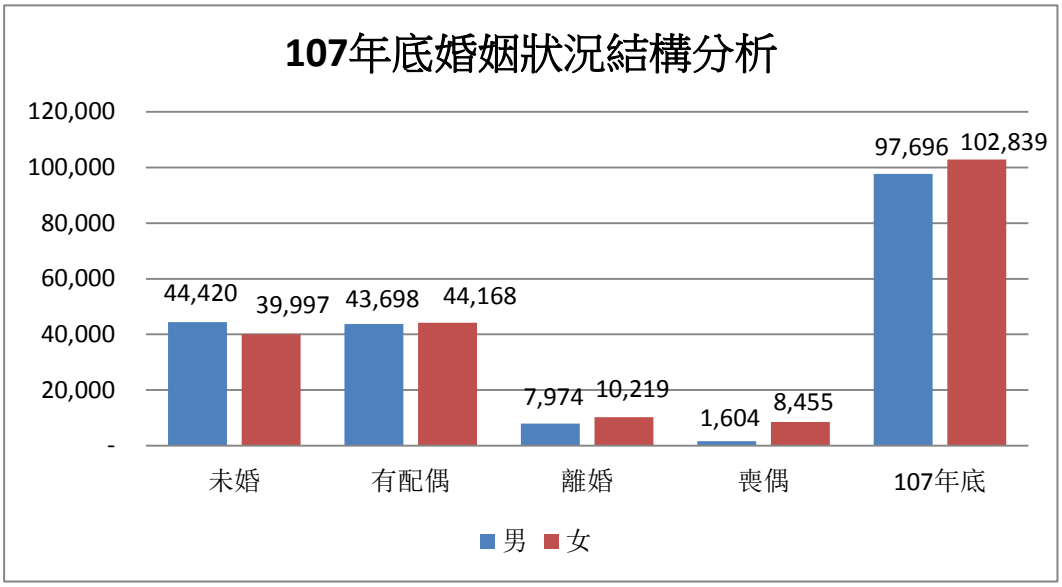

圖 4、107 年底婚姻狀況結構分析

伍、人 口 成 長

影響人口成長之因素有三項，一、為自然現象，二、為社會因素，三、為成長趨勢。

一、自然現象

民國107年本區人口出生數1,336人，平均月出生人數為111人，死亡數1,252人，平均月死亡人數42人。相較於106年度出生數1,395人；死亡數1,174人，出生人數減少59人，死亡人數增加78人，出生率呈下滑趨勢。 整體而言，出生率微幅下滑，表示宣導生育政策無顯著成效。

二、社會因素

本區位於台北市及基隆市兩大都會區之間，又於「台北都會區實質規劃」中，對本區定位為技術密集型工業及居住之主要都市功能，及地方商業中心為次要功能，民國 107 年度為就業求學或其他因素而遷入本區者有 10,081 人，另遷出者 8,951 人，本年度移入人口淨增加 1,130 人，相較於 106 年移入人口淨增加1,351人，移入人口淨額稍微幅減少221人次。

三、成長趨勢

近年來醫療衛生品質改善、生活水準提高，死亡率逐年下降，但在自然增加率方面，由於政府實施家庭計劃觀念已普植於國民

生活意識中，加上結婚年齡延後、生育年齡提高、托兒照顧不易、養育及教育成本提高等因素，長期之出生率應會呈下降趨勢。但本區工商發達、交通建設完善、居住環境及成本也相較鄰近區域為優勢，故預期今後本區人口增加率仍為正數。

陸、人 力 資 源

一、勞動力參與率

民國 107 年本區 15 歲以上人口數為 180,179 人，較 106 年 178,548 人,增加 1,631 人。107 年勞動人口數(15 歲～64 歲)為 153,914 人，較 106 年 154,197 人，減少 283 人，勞動力參與率為 76.75%，相較於 106 年之勞動力參與率 77.36%呈微幅降低。

二、就業者職業結構

本區因以技術密集型工業為主，故就業者之職業，以藍領工作人員為居多，其次是服務工作人員，白領工作人員第三，農林漁牧業工作人員較少。

三、教育程度結構

由於九年國民義務教育實施及十二年國教免試入學，教育普及，促使中高教育之發展，本區就業者之教育程度提昇，以研究所、大學、專科程度者佔 49.35%最多；高中(職)程度者佔 29.79%居次；國初中(職)者佔 11.32%為第三，顯示本區人文薈萃、學風鼎盛。

結　　論

近年來，臺灣整體人口結構發生重大改變，少子化現象正衝擊終身教育之發展。因此，進行少子化現象影響之探討與研究，具有相當的緊迫性及重要性。準此，本研究主要在於探討少子化現象，對終身教育政策制定的考量，並擬出因應之策略方向。首先探討我國教育部推展終身教育政策之困境，並對其推展歷程進行檢視與分析，以瞭解各項政策的推動結果，針對其推動成效與進展困境等提出綜合性的結論。

此外，並提出因應人口變遷的政策擬定分析，而本文也進一步對教育單位在因應少子化現象時，提供一些政策上的反思，最後針對終身教育發展研擬具體因應措施與建議。另為重視「老人資源」的再開發，建議建立老人資料庫，提倡部份工時，鼓勵老人二度就業，使其工作經驗得以傳承，繼續為社會國家貢獻心力，顯見工作人口之負擔漸趨減輕，此一趨勢，將會引導社會活力之逐漸增強。另外不健全的單親家庭易導致青少年的問題，亦會衍生種種社會問題，對於單親家庭的輔導能得到妥適規劃。

本區自民國 90 年底的戶籍人口數 165,143 人至民國 107 年底的戶籍人口數 200,535 人，近 17 年來人口增加率為 21.43%。107 年底家庭組織之型態為小家庭制，戶籍數 88,004 戶，平均每戶為 2.28 人，

人口密度每平方公里為 2,866 人，相較於民國 104 年底戶籍人口數 196,028 人，戶籍數 85,024 戶，平均每戶為 2.31 人，人口密度每平方公里為 2,814 人，本區仍屬都會發展中城市，且交通便利等因素，戶籍人口數呈現成長趨勢，人口密度亦微幅提升。

刊　　名：新北市汐止區人口結構分析

編　　印：新北市汐止區公所會計室

出　　版：新北市汐止區公所

出版日期：中華民國 108 年 7月

刊期頻率：年刊

本刊同時登載於汐止區公所網站

網址為　http://www.xizhi.ntpc.gov.tw/

依著作權法第 9 條規定，法律、命令不受著作權法保護，任何人本得自由利用，歡迎各界廣為利用。

QR-CODE