新北災訊 E 點通

掌握即時災訊

新北災訊E點通

GET IT ON Google Play

Download on the App Store

- 即時火警
- 即時救護
- 即時水情
- 即時電力
- 停水資訊
- 停電資訊
- 地震資訊
- 平時氣象資訊
- 防空避難地圖
- 新北防災地圖
- 避難收容場所
- 易發生溺水點
- 危險水域地圖
- 山區暴雨警示
- 防疫資訊
- 重要公告
- 會員功能

新北災訊E點通

下載方式

新北市政府消防局
Fire Department, New Taipei City Government

NTFD

會員快速註冊

3步驟輕鬆完成綁定

即時災況就在手

1. 新北災訊 E點通 用 LINE 掃描

2. APP 下載 android iOS

3. 119

報案方式

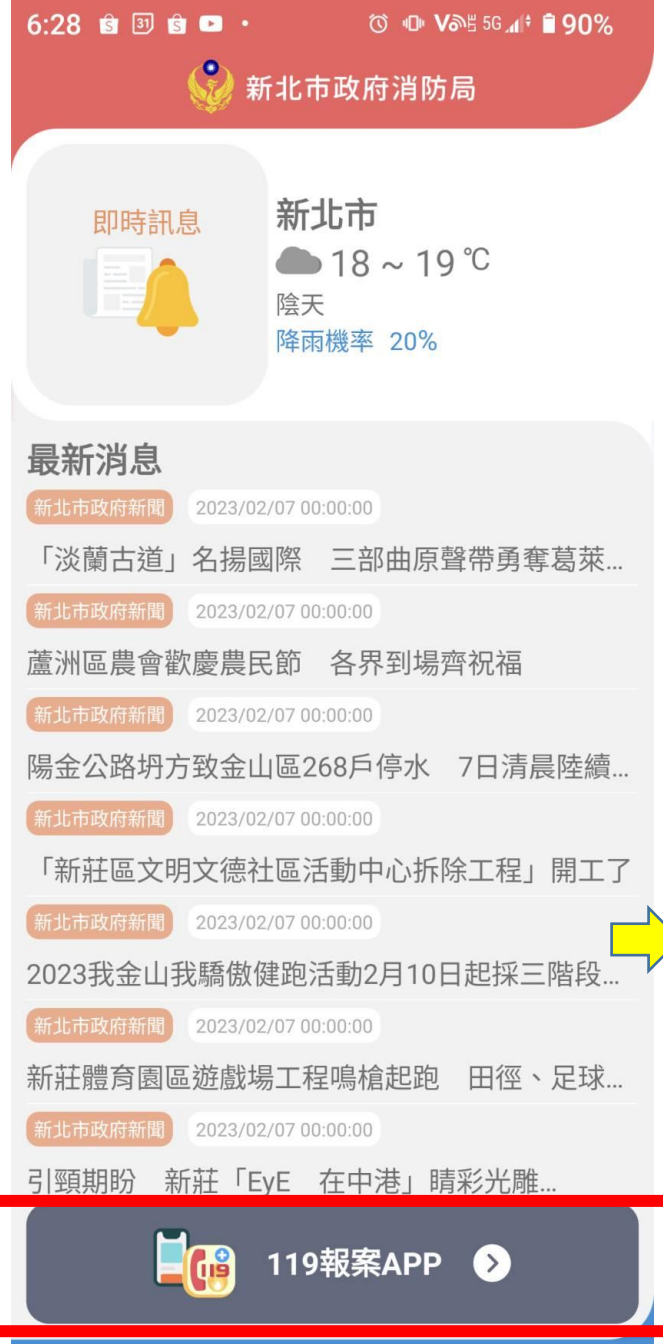
6:28
90%
新北市政府消防局
即時訊息
新北市
18 ~ 19 ℃
陰天
降雨機率 20%
最新消息
新北市政府新聞 2023/02/07 00:00:00
「淡蘭古道」名揚國際　三部曲原聲帶勇奪葛萊...
新北市政府新聞 2023/02/07 00:00:00
蘆洲區農會歡慶農民節　各界到場齊祝福
新北市政府新聞 2023/02/07 00:00:00
陽金公路坍方致金山區268戶停水　7日清晨陸續...
新北市政府新聞 2023/02/07 00:00:00
「新莊區文明文德社區活動中心拆除工程」開工了
新北市政府新聞 2023/02/07 00:00:00
2023我金山我驕傲健跑活動2月10日起採三階段...
新北市政府新聞 2023/02/07 00:00:00
新莊體育園區遊戲場工程鳴槍起跑　田徑、足球...
新北市政府新聞 2023/02/07 00:00:00
引頸期盼　新莊「EyE　在中港」睛彩光雕...
119報案APP
首頁
即時訊息
防災資源
設定

消防防災點通
新北市汐止區
17°
30%
週邊道路與狀態資訊
汐止車站
麥當勞-汐止南昌
Shopee Xpress Xizhi Ren'ai
蝦皮店到店-汐止仁愛店
McDonald's Xizhi Xintaiwu Branch
麥當勞-汐止新台五餐廳
汐止世運保齡球館
Amusement center
119報案APP
WalkieTalkie
急救先鋒 APP
最近防空避難所
23
空氣指標
停班停課
0.5 mm
時雨量
2(微風)
風速
0
可能下雨
2 mm
首頁
地圖
設定
災害情報
主題快搜

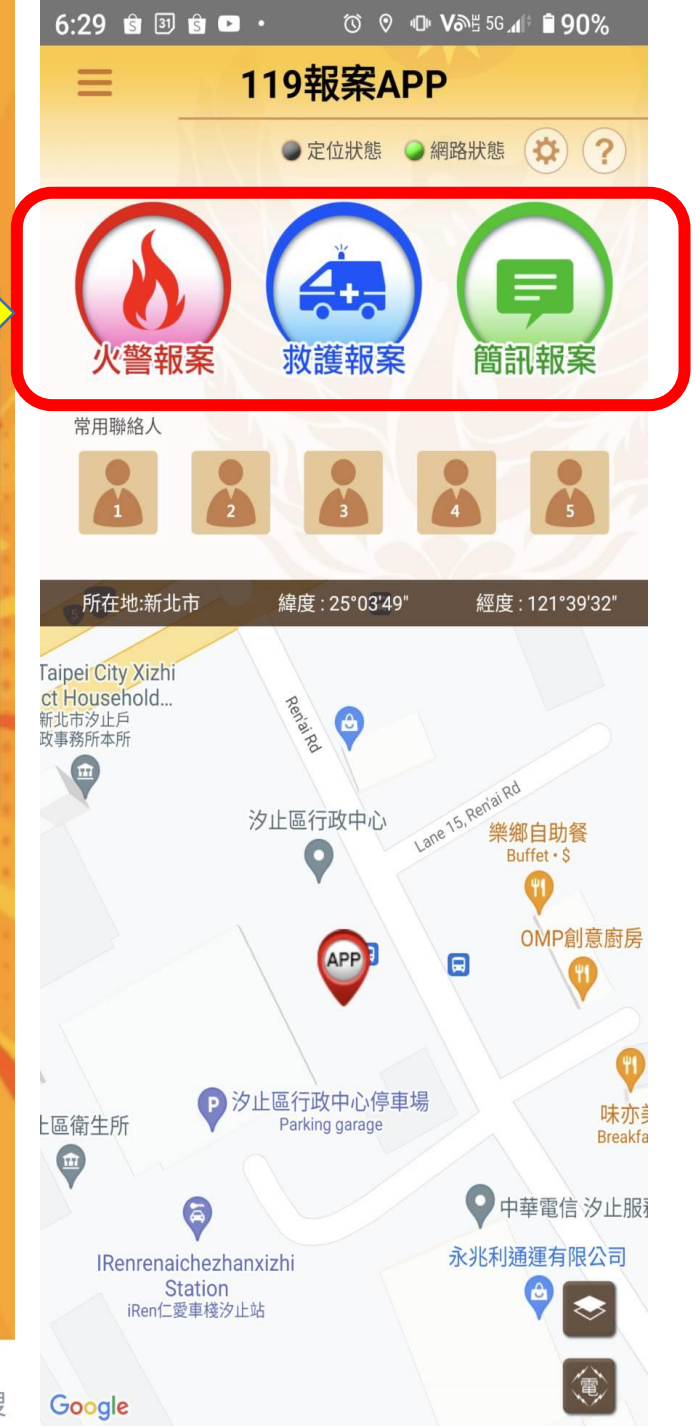
6:29
90%
119報案APP
定位狀態
網路狀態
火警報案
救護報案
簡訊報案
常用聯絡人
1
2
3
4
5
所在地:新北市
緯度 : 25°03'49"
經度 : 121°39'32"
汐止區行政中心
樂鄉自助餐
Buffet · $
OMP創意廚房
APP
汐止區行政中心停車場
Parking garage
中華電信 汐止服
永兆利通運有限公司
IRenrenaichezhanxizhi Station
iRen仁愛車棧汐止站
Google

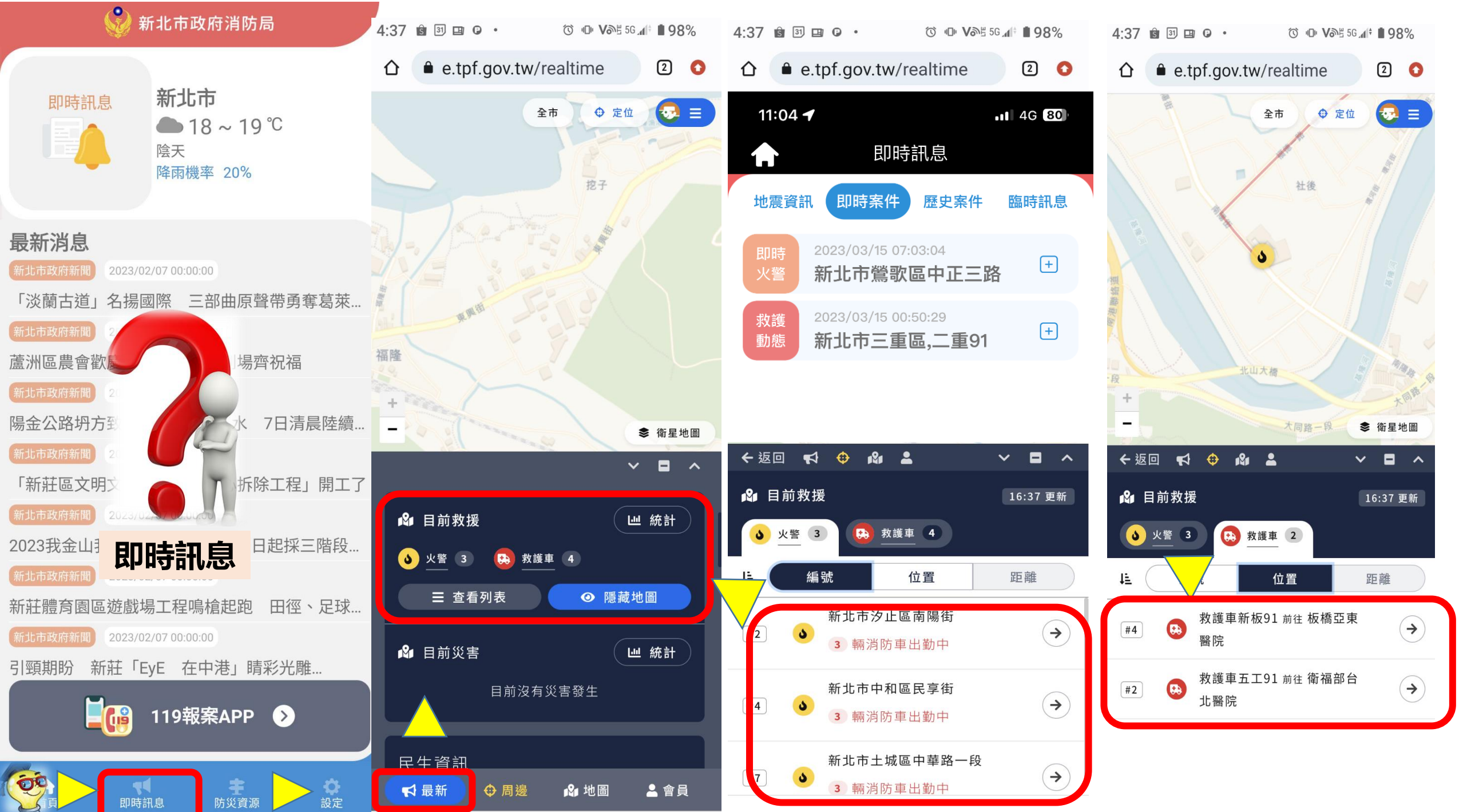
新北市政府消防局
即時訊息
新北市
18 ~ 19 ℃
陰天
降雨機率 20%
最新消息
新北市政府新聞 2023/02/07 00:00:00
「淡蘭古道」名揚國際 三部曲原聲帶勇奪葛萊...
新北市政府新聞
蘆洲區農會歡
場齊祝福
新北市政府新聞
陽金公路坍方
7日清晨陸續...
新北市政府新聞
「新莊區文明
拆除工程」開工了
新北市政府新聞
2023我金山
日起採三階段...
即時訊息
新北市政府新聞
新莊體育園區遊戲場工程鳴槍起跑 田徑、足球...
新北市政府新聞 2023/02/07 00:00:00
引頸期盼 新莊「EyE 在中港」晴彩光雕...
119報案APP
即時訊息
防災資源
設定
4:37
98%
e.tpf.gov.tw/realtime
全市
定位
挖子
東興街
福隆
衛星地圖
目前救援
統計
火警 3
救護車 4
查看列表
隱藏地圖
目前災害
統計
目前沒有災害發生
民生資訊
最新
周邊
地圖
會員
11:04
4G 80
即時訊息
地震資訊
即時案件
歷史案件
臨時訊息
即時火警
2023/03/15 07:03:04
新北市鶯歌區中正三路
救護動態
2023/03/15 00:50:29
新北市三重區,二重91
返回
目前救援
16:37 更新
火警 3
救護車 4
編號
位置
距離
新北市汐止區南陽街
3 輛消防車出勤中
新北市中和區民享街
3 輛消防車出勤中
新北市土城區中華路一段
3 輛消防車出勤中
社後
北山大橋
大同路一段
救護車 2
#4
救護車新板91 前往 板橋亞東醫院
#2
救護車五工91 前往 衛福部台北醫院

防災資源
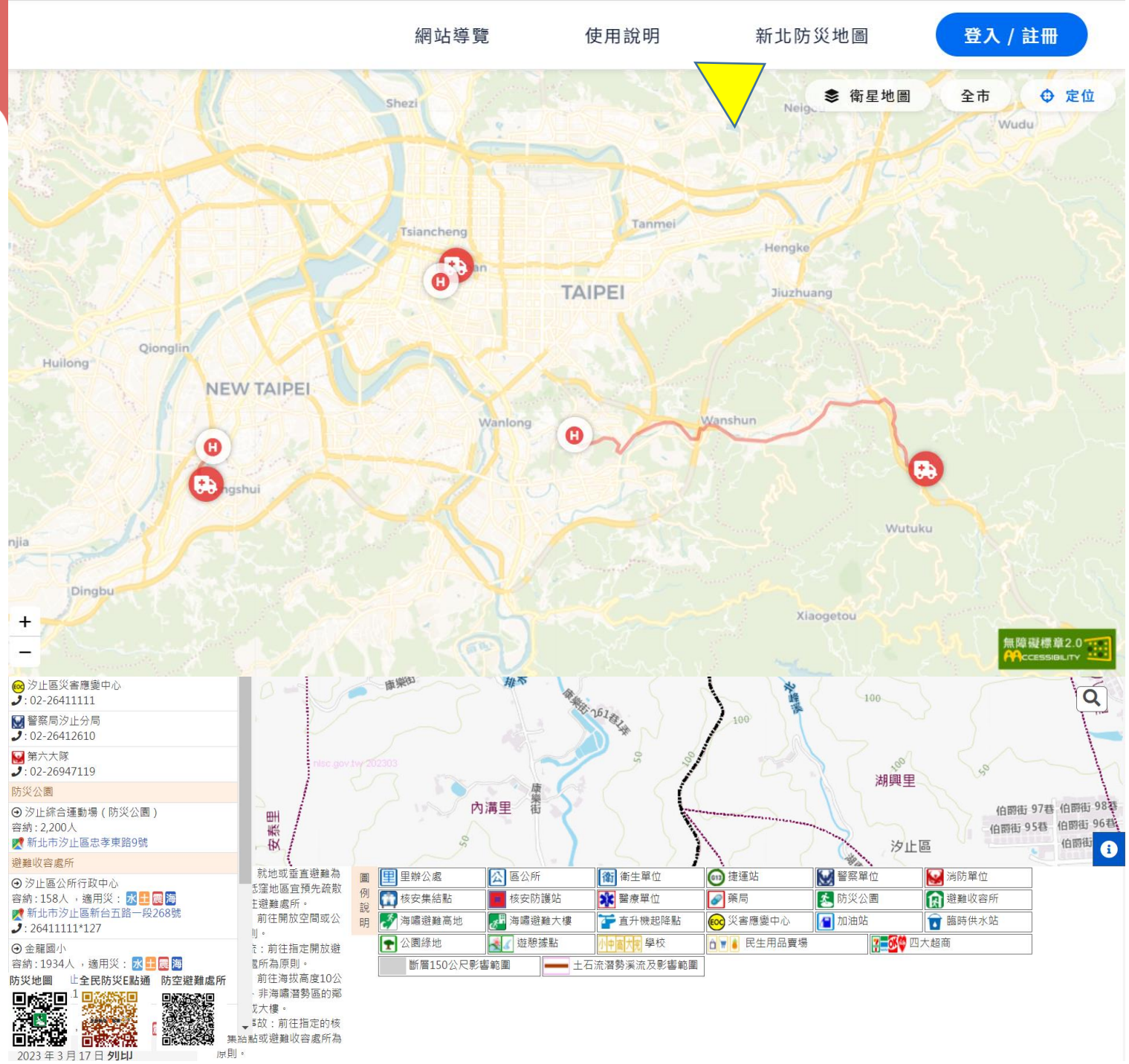
新北災訊 E 點通